ПРАВИЛА ЗЕМЛЕПОЛЬЗОВАНИЯ И ЗАСТРОЙКИ

Сельское поселение "Село Фий" Ахтынского района Республики Дагестан

Карта градостроительного зонирования. Зоны с особыми условиями использования территории

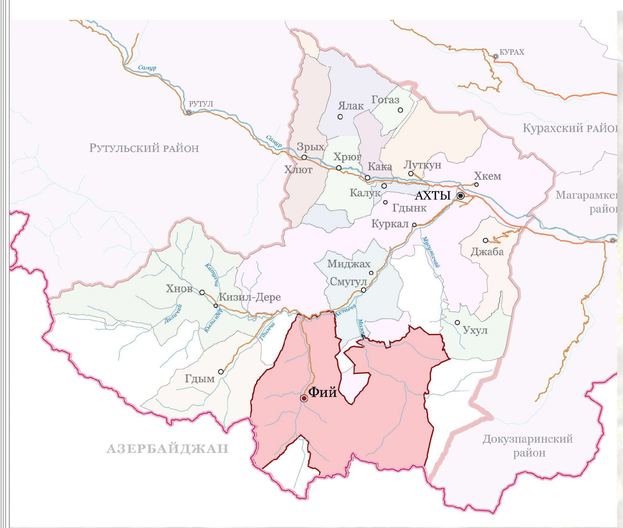

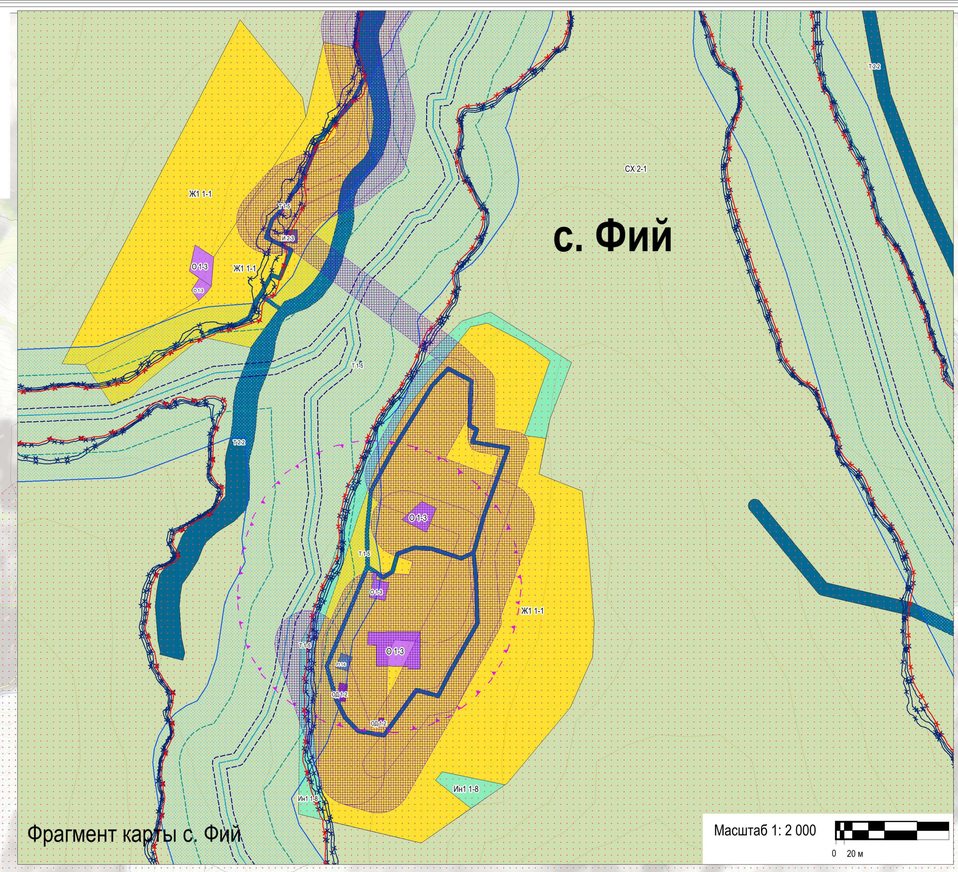

УСЛОВНЫЕ ОБОЗНАЧЕНИЯ

Границы единиц административно-территориального деления Российской Федерации

- государственная граница Российской Федерации
- граница субъекта Российской Федерации
- граница муниципального района
- граница сельского поселения
- граница населенного пункта

Территориальные зоны*

- Ж1 — зона индивидуальной жилой застройки (Ж1)
- ОД — многофункциональная общественно-деловая зона (ОД)
- О — зона общественной застройки (О)
- И — зона инженерной инфраструктуры (И)
- Т — зона транспортной инфраструктуры (Т)
- Р1 — зона природных ландшафтов (Р1)
- Ин1 — зона иная (Ин1)

Земли, для которых градостроительные регламенты не устанавливаются **

- СХ — сельскохозяйственные угодья в составе земель сельскохозяйственного назначения
- Национальный парк

Земли, на которые действие градостроительных регламентов не распространяется *

- ОКН — территории объектов культурного наследия

Природные объекты

- Поверхностные водные объекты
- водоем (озеро, пруд, обводненный карьер)
- водоток (река, ручей, канал)

Объекты трубопроводного транспорта и инженерной инфраструктуры

- Линии электропередачи (ЛЭП)
- Линии электропередачи 10 кВ

* см том 2 "Градостроительные регламенты"

** в соответствии с ч. 4 ст. 36 Градостроительного кодекса РФ

*** в соответствии с ч. 6 ст. 36 Градостроительного кодекса РФ

Зоны с особыми условиями использования территорий

- Защитная зона объекта культурного наследия
- охранная зона объектов электросетевого хозяйства (вдоль линий электропередачи, вокруг подстанций)
- охранная зона линий и сооружений связи
- охранная зона гидроэнергетических объектов
- Охранная зона объекта культурного наследия
- Зона регулирования застройки и хозяйственной деятельности
- Зона затопления
- Зона подтопления
- охранная зона инженерных коммуникаций
- водоохранная зона
- прибрежная защитная полоса
- береговая полоса
- Пограничная зона
- Первый пояс зоны санитарной охраны источника водоснабжения
- Второй пояс зоны санитарной охраны источника водоснабжения
- Третий пояс зоны санитарной охраны источника водоснабжения

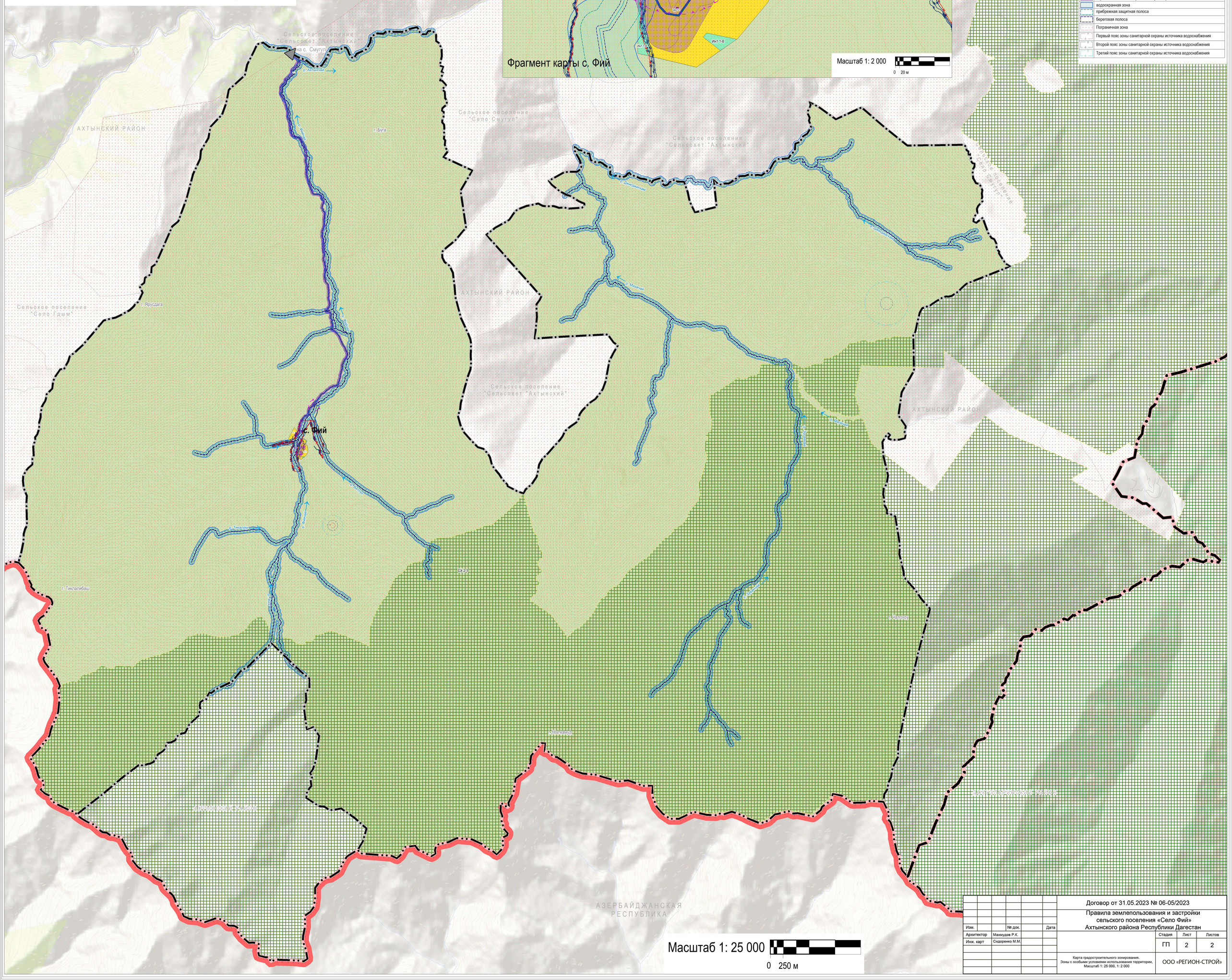

Изм.		№ док.		Дата	Договор от 31.05.2023 № 06-05/2023 Правила землепользования и застройки сельского поселения «Село Фий» Ахтынского района Республики Дагестан	
Архитектор	Махмудов Р.К.					Стадия: ГП; Лист: 2; Листов: 2
Инж. карт	Сидоренко М.М.					
					Карта градостроительного зонирования. Зоны с особыми условиями использования территории, Масштаб 1: 25 000, 1: 2 000	ООО «РЕГИОН-СТРОЙ»